



Mardi 23 septembre

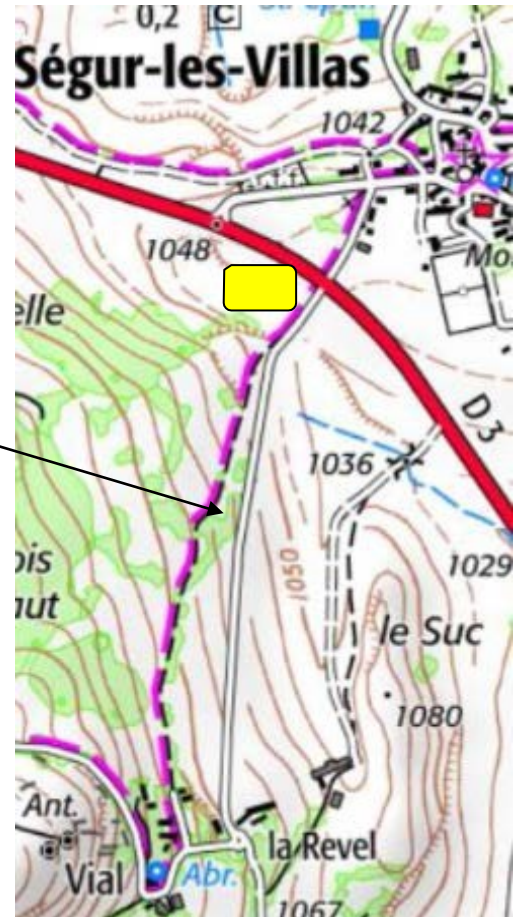
LA FRAU De Vial (Ségur-les-Villas)

A la sortie du parking, prendre au rondpoint la transvolcanienne (D3) en direction de Murat. Au niveau de Ségur-les-Villas (situé sur la côté gauche de la route), prendre la première petite route montant à droite vers Vial. Après le hameau, continuer sur un chemin pierreux qui contourne la zone humide, la Frau de Vial.

Attention pour le retour au niveau de la D3: peu de visibilité. Un conseil : faire un détour par le village de Ségur-les-Villas. Voir 

Parking au point 

CARTE 2534 OT *Durée du trajet = 25mn*



45.214229

2.797092

